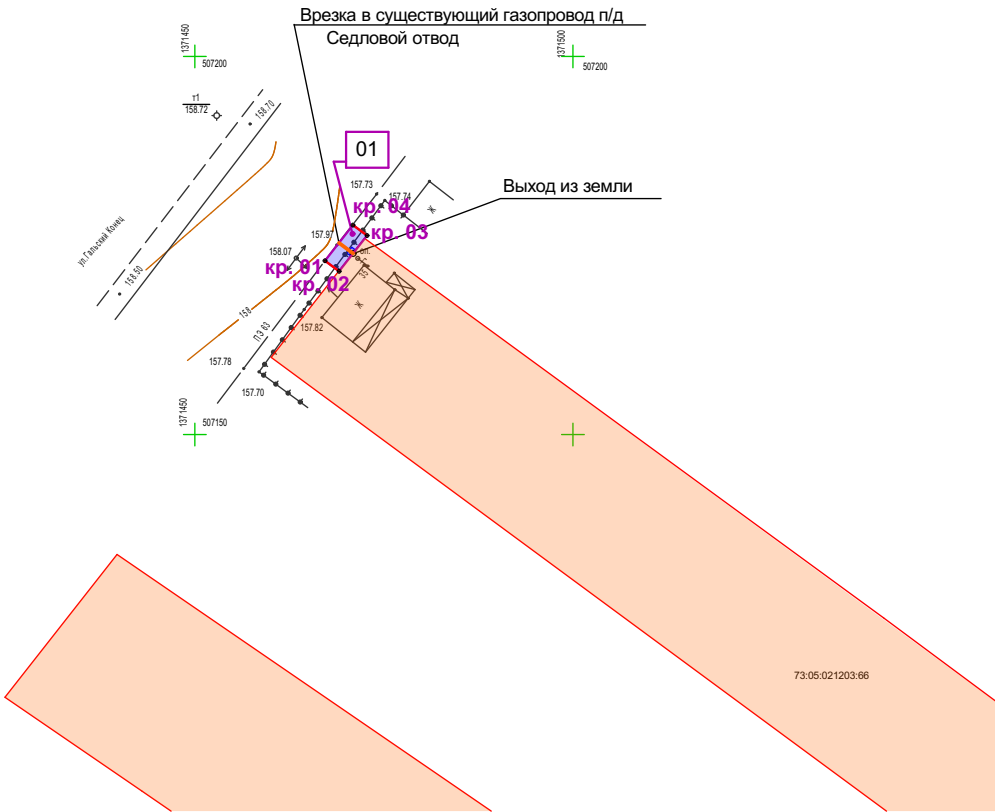


Основная часть проекта планировки территории.  
Чертеж планировки территории (1:1000).

Газопровод-ввод от точки врезки по ул. Гальский Конец до границы земельного участка жилого дома по адресу: Ульяновская область, Карсунский район, с.Белозерье, ул. Гальский Конец, д. 35

Приложение №1  
к постановлению Администрации р.п. Карсун  
от " " 2017г.  
№




Условные обозначения:



красные линии линейного объекта;



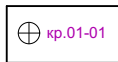
линии, обозначающие дороги, улицы, проезды, линии связи, объекты инженерной и транспортной инфраструктур, проходы к водным объектам общего пользования и их береговым полосам;



территории элементов планировочной структуры (кварталы для застройки)



границы зон планируемого размещения объектов федерального значения, объектов регионального значения, объектов местного значения, номер объекта п/п;

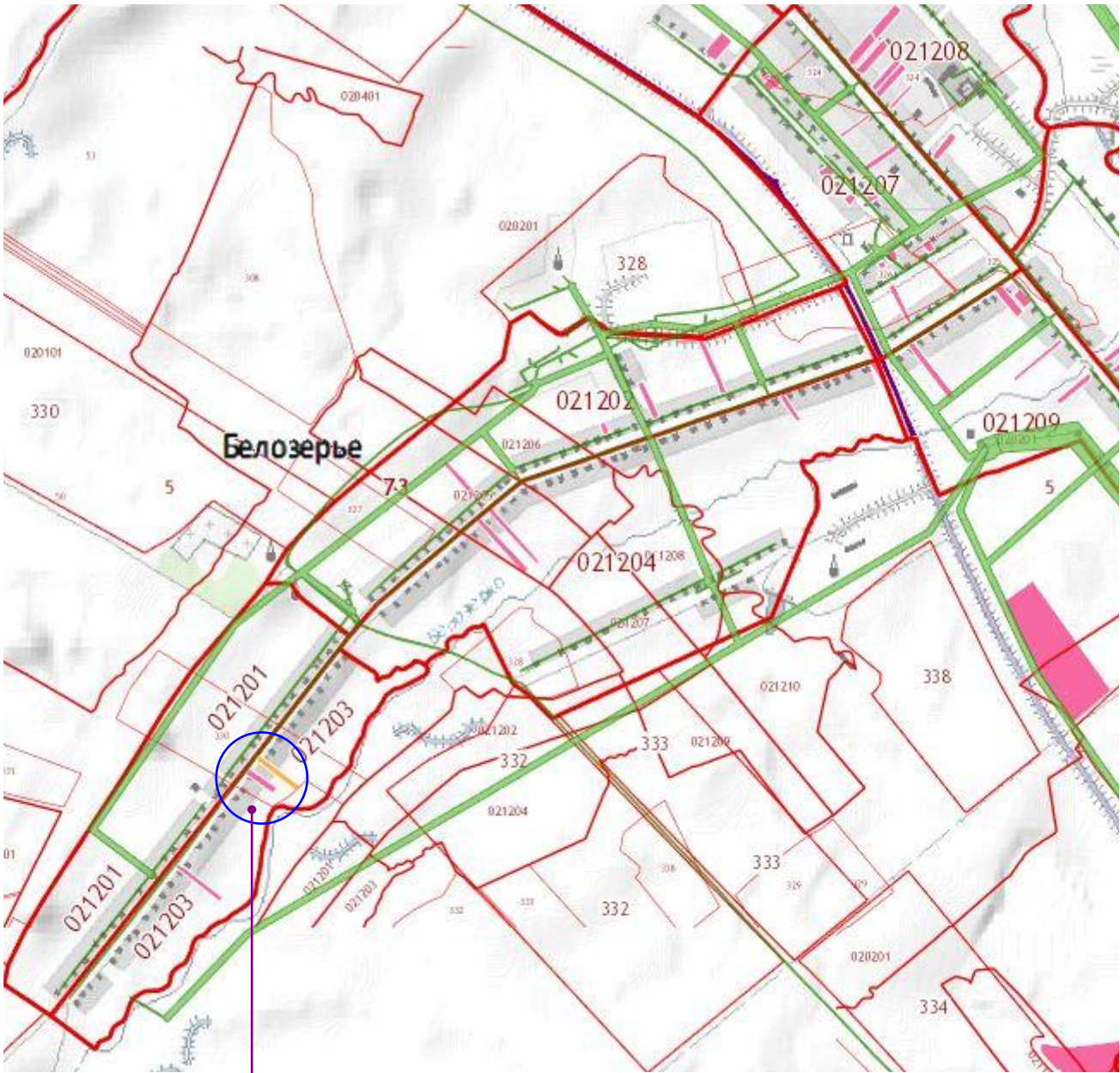


координаты поворотных точек

Согласовано					
Инов. № подл.	Подп. и дата	Взам. инв. №			



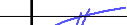

						Газопровод-ввод от точки врезки по ул. Гальский Конец до границы земельного участка жилого дома по адресу: Ульяновская область, Карсунский район, с.Белозерье, ул. Гальский Конец, д. 35		
		Изм.	Колуч.	Лист	№ док.	Подп.	Дата	
		ГИП		Карягин				
		ГАП		Зайцев				
		Разработал		Карягин				
		Н. контроль		Зайцев				
Основная часть проекта планировки.							Стадия	Лист
Чертеж планировки территории							П	
							Листов	
							ЗАО "ИКНЗР"	

Материалы по обоснованию проекта планировки.  
Фрагмент карты планировочной структуры территорий городского округа (1:10000).  
Газопровод-ввод от точки врезки по ул. Гальский Конец до границы земельного участка жилого дома по адресу: Ульяновская область, Карсунский район, с.Белозерье, ул. Гальский Конец, д. 35

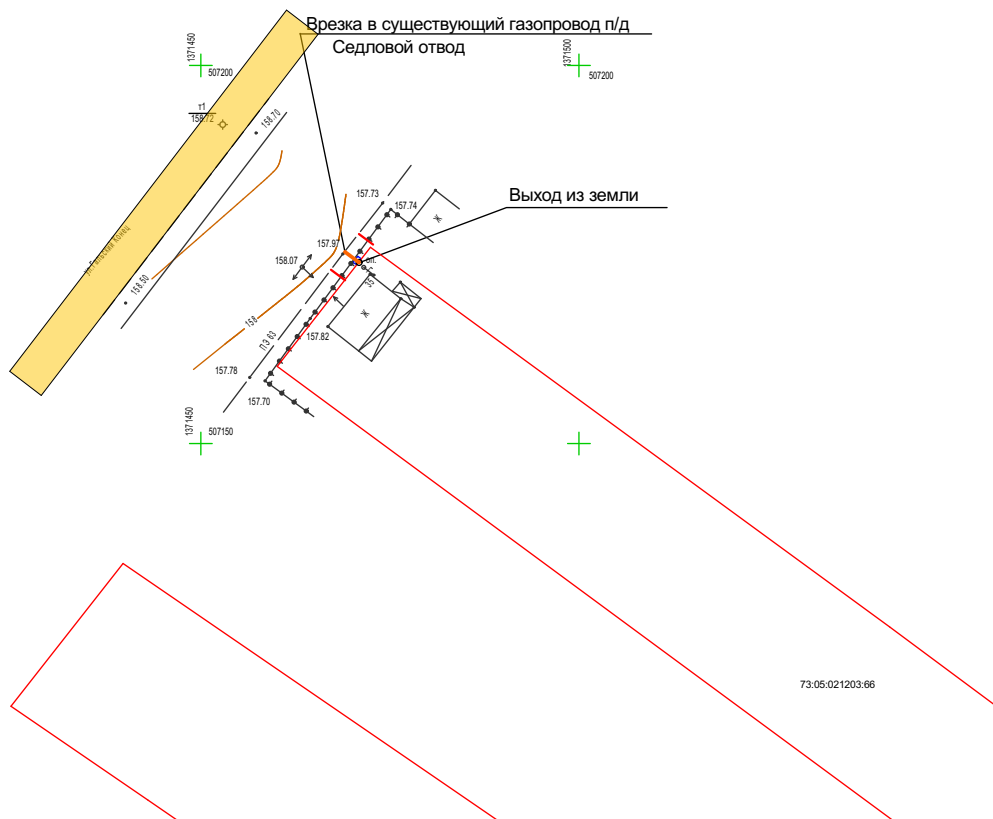


Проектируемая территория





Согласовано					
Инов. № подл.	Инв. № подл.	Подп. и дата	Взам. инв. №		

						Газопровод-ввод от точки врезки по ул. Гальский Конец до границы земельного участка жилого дома по адресу: Ульяновская область, Карсунский район, с.Белозерье, ул. Гальский Конец, д. 35				
Изм. Колуч.		Лист № док.		Подп.	Дата					
ГИП		Карягин				Материалы по обоснованию проекта планировки.		Стадия	Лист	Листов
ГАП		Зайцев						П		
Разработал		Карягин				Фрагмент карты планировочной структуры территорий городского округа		ЗАО "ИКНЗР"		
Н. контроль		Зайцев								

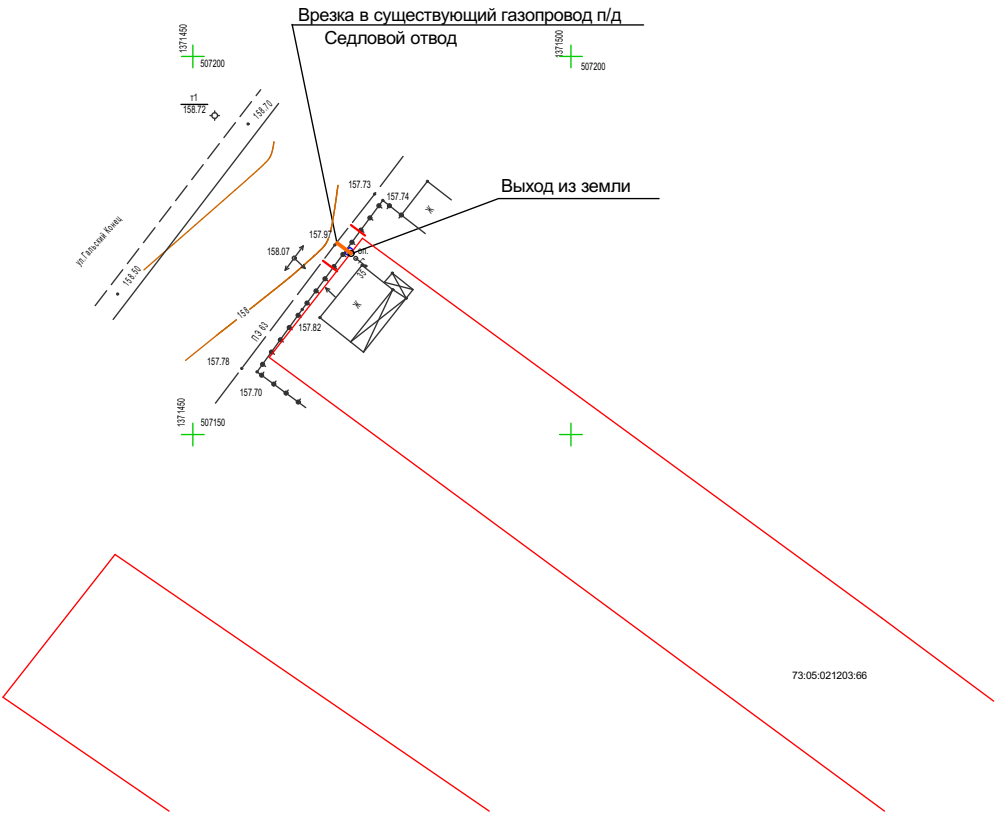
Газопровод-ввод от точки врезки по ул. Гальский Конец до границы земельного участка жилого дома по адресу: Ульяновская область, Карсунский район, с.Белозерье, ул. Гальский Конец, д. 35



границы существующих земельных участков, зарегистрированных в ГКН,  
номер земельного участка п/п;

Подп. и дата						Газопровод-ввод от точки врезки по ул. Гальский Конец до границы земельного участка жилого дома по адресу: Ульяновская область, Карсунский район, с.Белозерье, ул. Гальский Конец, д. 35		
	Изм.	Колуч.	Лист	№доку.	Подп.		Дата	
Инв. № подл.	ГИП		Карягин		Материалы по обоснованию проекта планировки.	Стадия	Лист	Листов
	ГАП		Зайцев			П		
	Разработал		Карягин		Схема организации движения транспорта и пешеходов	ЗАО "ИКНЗР"		
	Н. контроль		Зайцев					

Материалы по обоснованию проекта планировки.  
Схема границ территорий объектов культурного наследия (1:1000).  
Газопровод-ввод от точки врезки по ул. Гальский Конец до границы земельного участка жилого дома по адресу: Ульяновская область, Карсунский район, с.Белозерье, ул. Гальский Конец, д. 35




Условные обозначения:



красные линии линейного объекта;










объект планируемого размещения местного значения (газопровод);

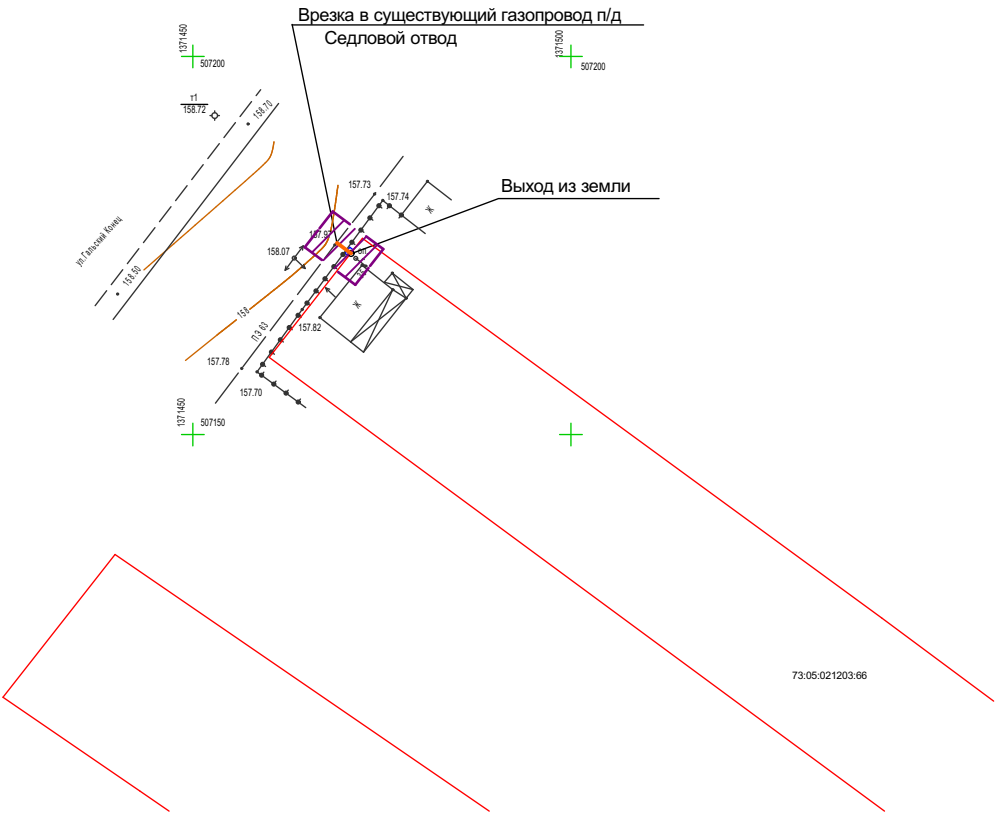


границы существующих земельных участков, зарегистрированных в ГКН, номер земельного участка п/п;

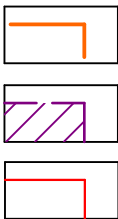
Примечание: на проектируемой территории границы объектов культурного наследия не установлены.

Взам. инв. №		красные линии линейного объекта;									
		объект планируемого размещения местного значения (газопровод);									
		границы существующих земельных участков, зарегистрированных в ГКН, номер земельного участка п/п;									
Примечание: на проектируемой территории границы объектов культурного наследия не установлены.											
Подп. и дата							Газопровод-ввод от точки врезки по ул. Гальский Конец до границы земельного участка жилого дома по адресу: Ульяновская область, Карсунский район, с.Белозерье, ул. Гальский Конец, д. 35				
	Изм.	Колуч.	Лист	№ док.	Подп.	Дата					
	ГИП		Карягин				Материалы по обоснованию проекта планировки.		Стадия	Лист	Листов
	ГАП		Зайцев						П		
	Разработал		Карягин				Схема границ территорий объектов культурного наследия		ЗАО "ИКНЗР"		
Н. контроль		Зайцев									

Материалы по обоснованию проекта планировки.  
Схема границ зон с особыми условиями использования территории (1:1000).  
Газопровод-ввод от точки врезки по ул. Гальский Конец до границы земельного участка жилого дома по адресу: Ульяновская область, Карсунский район, с.Белозерье, ул. Гальский Конец, д. 35



Условные обозначения:

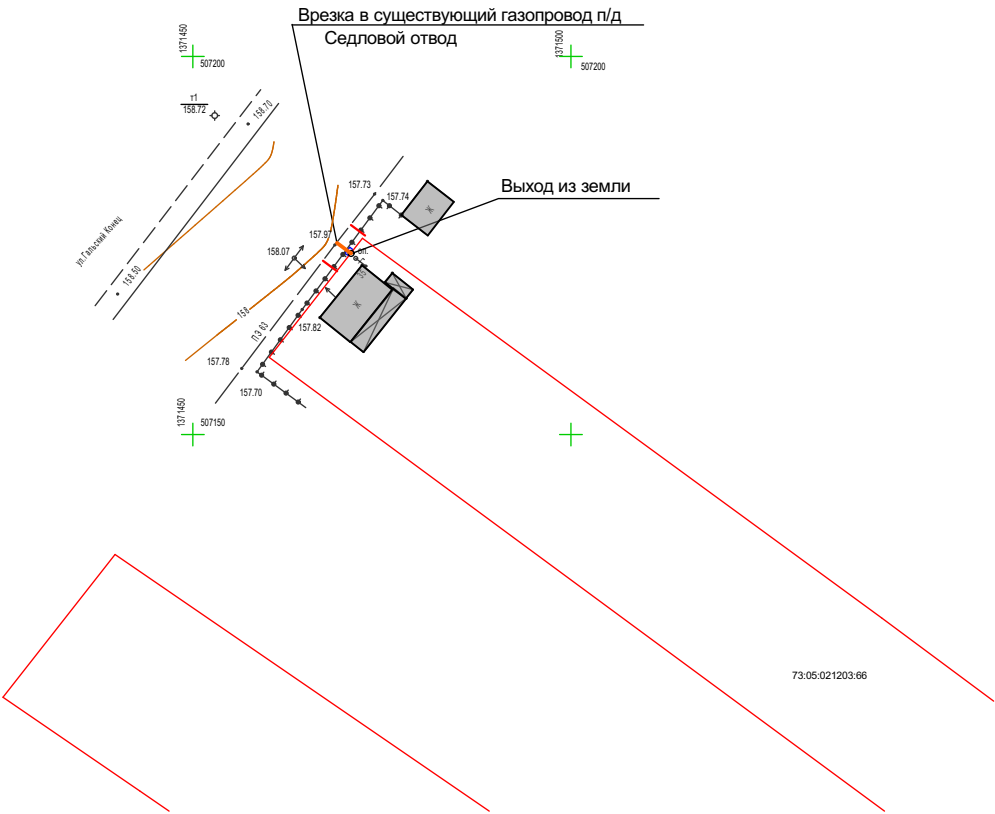


- объект планируемого размещения местного значения (газопровод);
- границы зон с особыми условиями использования территории, (охранные зоны распределительных газопроводов);
- границы существующих земельных участков, зарегистрированных в ГКН, номер земельного участка п/п;

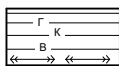
Инв. № подл.	Подп. и дата	Взам. инв. №				Газопровод-ввод от точки врезки по ул. Гальский Конец до границы земельного участка жилого дома по адресу: Ульяновская область, Карсунский район, с.Белозерье, ул. Гальский Конец, д. 35			
		Изм.	Колуч.	Лист	№ док.	Подп.	Дата	Материалы по обоснованию проекта планировки.	
		ГИП	Карягин					Стадия	Лист
		ГАП	Зайцев					П	
		Разработал	Карягин					ЗАО "ИКНЗР"	
		Н. контроль	Зайцев						



Материалы по обоснованию проекта планировки.  
Схема, отображающая существующие объекты капитального строительства (1:1000).  
Газопровод-ввод от точки врезки по ул. Гальский Конец до границы земельного участка жилого дома по адресу: Ульяновская область, Карсунский район, с.Белозерье, ул. Гальский Конец, д. 35



Условные обозначения:



линии, обозначающие дороги, улицы, проезды, линии связи, объекты инженерной и транспортной инфраструктур, проходы к водным объектам общего пользования и их береговым полосам;



существующие объекты капитального строительства;



красные линии линейного объекта;







объект планируемого размещения местного значения (газопровод);

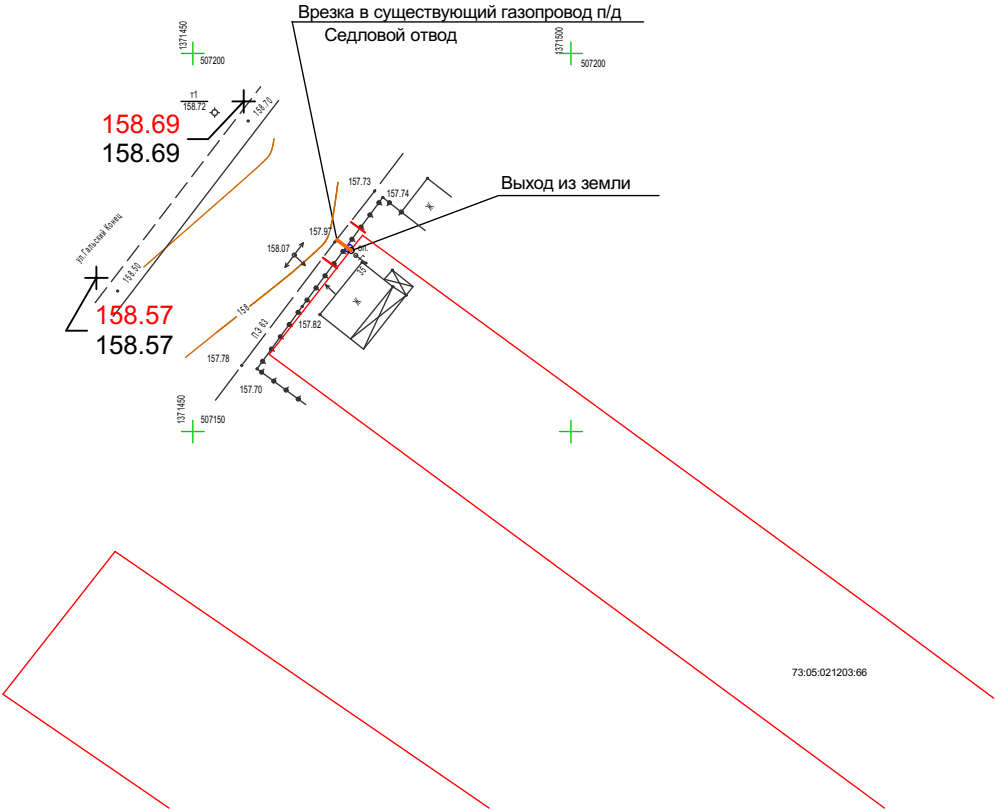


границы существующих земельных участков, зарегистрированных в ГКН, номер земельного участка п/п;

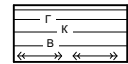
Согласовано					
Инов. № подл.	Подл. и дата	Взам. инв. №			

						Газопровод-ввод от точки врезки по ул. Гальский Конец до границы земельного участка жилого дома по адресу: Ульяновская область, Карсунский район, с.Белозерье, ул. Гальский Конец, д. 35				
Изм.	Колуч.	Лист	№ док.	Подп.	Дата	Материалы по обоснованию проекта планировки.		Стадия	Лист	Листов
ГИП		Карягин						П		
ГАП		Зайцев				Схема, отображающая местоположение существующих объектов капитального строительства		ЗАО "ИКНЗР"		
Разработал		Карягин								
Н. контроль		Зайцев								

Материалы по обоснованию проекта планировки.  
Схема вертикальной планировки, инженерной подготовки и инженерной защиты территории (1:1000).  
Газопровод-ввод от точки врезки по ул. Гальский Конец до границы земельного участка жилого дома по адресу: Ульяновская область, Карсунский район, с.Белозерье, ул. Гальский Конец, д. 35



Условные обозначения:



линии, обозначающие дороги, улицы, проезды, линии связи, объекты инженерной и транспортной инфраструктур, проходы к водным объектам общего пользования и их береговым полосам;

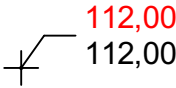


объект планируемого размещения местного значения (газопровод);



границы существующих земельных участков, зарегистрированных в ГКН, номер земельного участка п/п;





Вертикальная планировка



112,00 планируемые высотные отметки;

112,00 существующие высотные отметки;

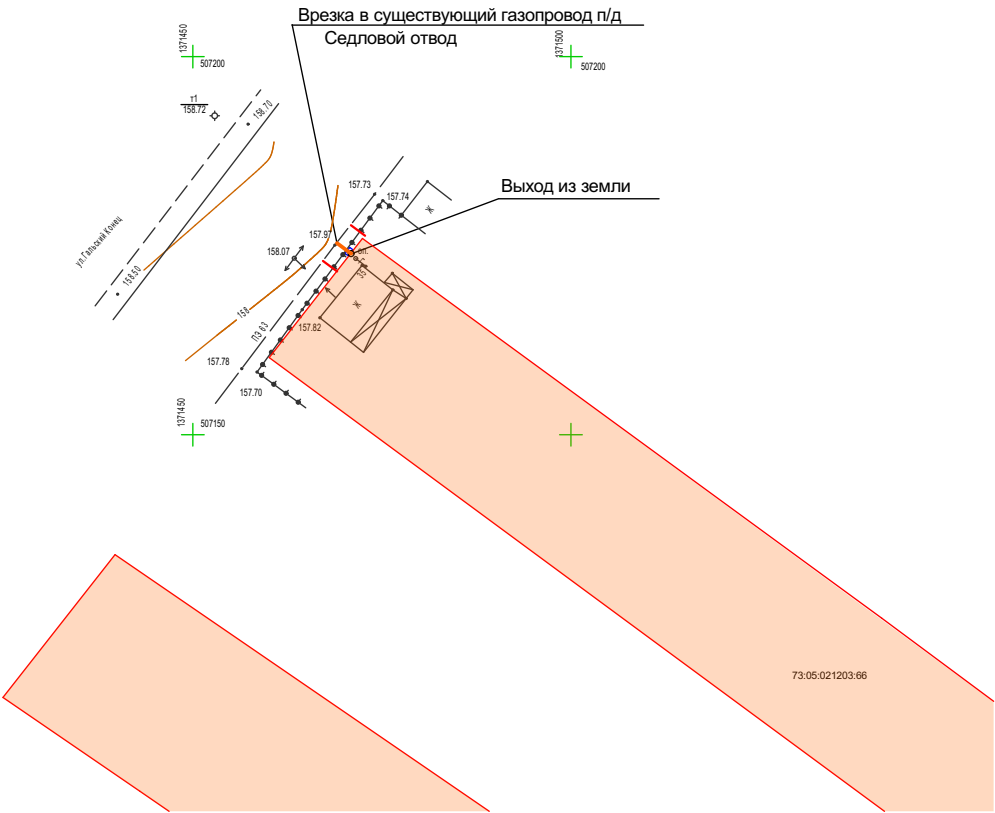
Согласовано					
Инов. № подл.	Подп. и дата	Взам. инв. №			

						Газопровод-ввод от точки врезки по ул. Гальский Конец до границы земельного участка жилого дома по адресу: Ульяновская область, Карсунский район, с.Белозерье, ул. Гальский Конец, д. 35						
Изм. Колуч.		Лист № док.		Подп.	Дата	Материалы по обоснованию проекта планировки.			Стадия	Лист	Листов	
ГИП ГАП		Карягин Зайцев		 					П			
Разработал Н. контроль		Карягин Зайцев		 		Схема вертикальной планировки, инженерной подготовки и инженерной защиты территории			ЗАО "ИКНЗР"			

Основная часть проекта межевания.  
Чертеж межевания территории.

Границы планируемых и существующих элементов планировочной структуры (1:1000).  
Газопровод-ввод от точки врезки по ул. Гальский Конец до границы земельного участка жилого дома по адресу: Ульяновская область, Карсунский район, с.Белозерье, ул. Гальский Конец, д. 35





Приложение №5  
к постановлению Администрации р.п. Карсун  
от " " 2017г.  
№



Условные обозначения:

- красные линии линейного объекта;
- линии, обозначающие дороги, улицы, проезды, линии связи, объекты инженерной и транспортной инфраструктур, проходы к водным объектам общего пользования и их береговым полосам;
- территории элементов планировочной структуры (кварталы для застройки);
- объект планируемого размещения местного значения (газопровод);
- границы существующих земельных участков, зарегистрированных в ГКН, номер земельного участка п/п;

Согласовано					
Инов. № подл.	Подп. и дата	Взам. инв. №			

						Газопровод-ввод от точки врезки по ул. Гальский Конец до границы земельного участка жилого дома по адресу: Ульяновская область, Карсунский район, с.Белозерье, ул. Гальский Конец, д. 35				
Изм. Колуч.		Лист № док.		Подп.	Дата	Основная часть проекта межевания. Чертеж межевания территории.		Стадия	Лист	Листов
ГИП		Карягин						П		
ГАП		Зайцев								
Разработал		Карягин				Границы планируемых и существующих элементов планировочной структуры		ЗАО "ИКНЗР"		
Н. контроль		Зайцев								

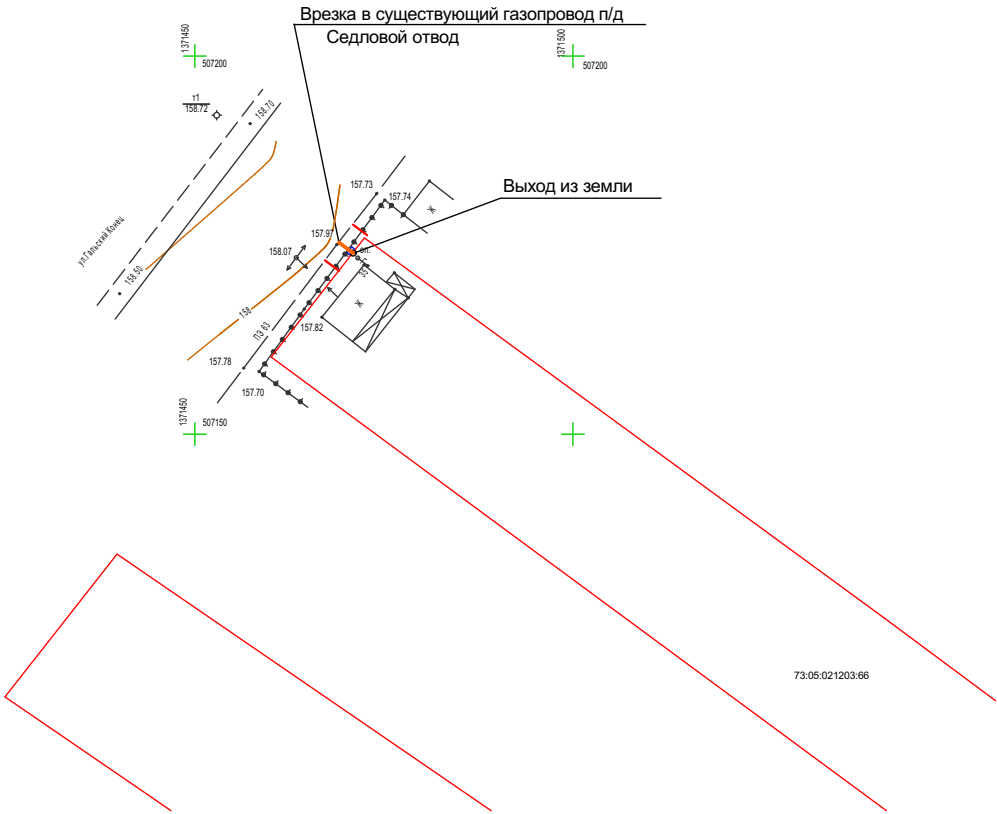


Основная часть проекта межевания.  
Чертеж межевания территории.

Красные линии, утвержденные в составе проекта планировки территории (1:1000).

Газопровод-ввод от точки врезки по ул. Гальский Конец до границы земельного участка жилого дома по адресу: Ульяновская область, Карсунский район, с.Белозерье, ул. Гальский Конец, д. 35

Приложение №6  
к постановлению Администрации р.п. Карсун  
от " " 2017г.  
№



Условные обозначения:



красные линии линейного объекта;










объект планируемого размещения местного значения (газопровод);



границы существующих земельных участков, зарегистрированных в ГКН, номер земельного участка п/п;

Примечание: проектом планировки красные линии не установлены.

Взам. инв. №		красные линии линейного объекта;									
		объект планируемого размещения местного значения (газопровод);									
		границы существующих земельных участков, зарегистрированных в ГКН, номер земельного участка п/п;									
	Примечание: проектом планировки красные линии не установлены.										
Подп. и дата						Газопровод-ввод от точки врезки по ул. Гальский Конец до границы земельного участка жилого дома по адресу: Ульяновская область, Карсунский район, с.Белозерье, ул. Гальский Конец, д. 35					
	Изм.	Колуч.	Лист	№ док.	Подп.	Дата					
Инв. № подл.	ГИП		Карягин				Основная часть проекта межевания. Чертеж межевания территории.		Стадия	Лист	Листов
	ГАП		Зайцев						П		
	Разработал		Карягин				Красные линии, утвержденные в составе проекта планировки территории		ЗАО "ИКНЗР"		
	Н. контроль		Зайцев								

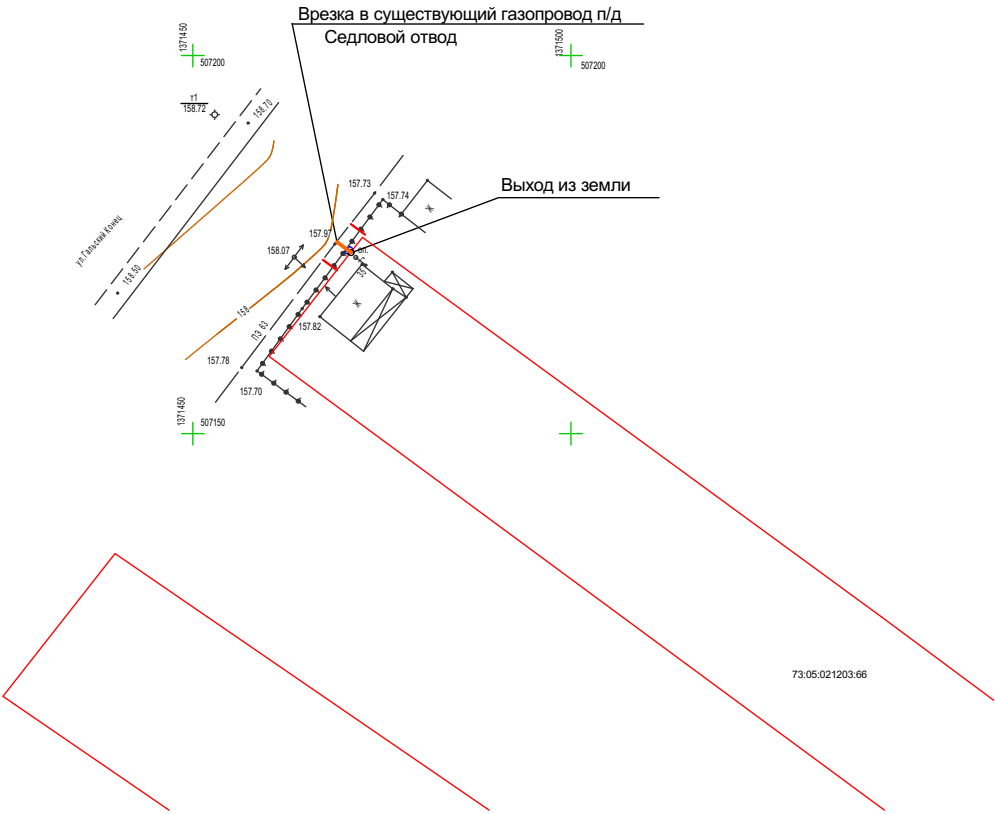
Основная часть проекта межевания.

Чертеж межевания территории.

Линии отступа от красных линий в целях определения мест допустимого размещения зданий, строений, сооружений (1:1000).

Газопровод-ввод от точки врезки по ул. Гальский Конец до границы земельного участка жилого дома по адресу: Ульяновская область, Карсунский район, с.Белозерье, ул. Гальский Конец, д. 35

Приложение №7  
к постановлению Администрации р.п. Карсун  
от " " 2017г.  
№



Условные обозначения:



красные линии линейного объекта;







объект планируемого размещения местного значения (газопровод);



границы существующих земельных участков, зарегистрированных в ГКН,  
номер земельного участка п/п;

Примечание: проектом планировки линии отступа от красных линий не установлены.

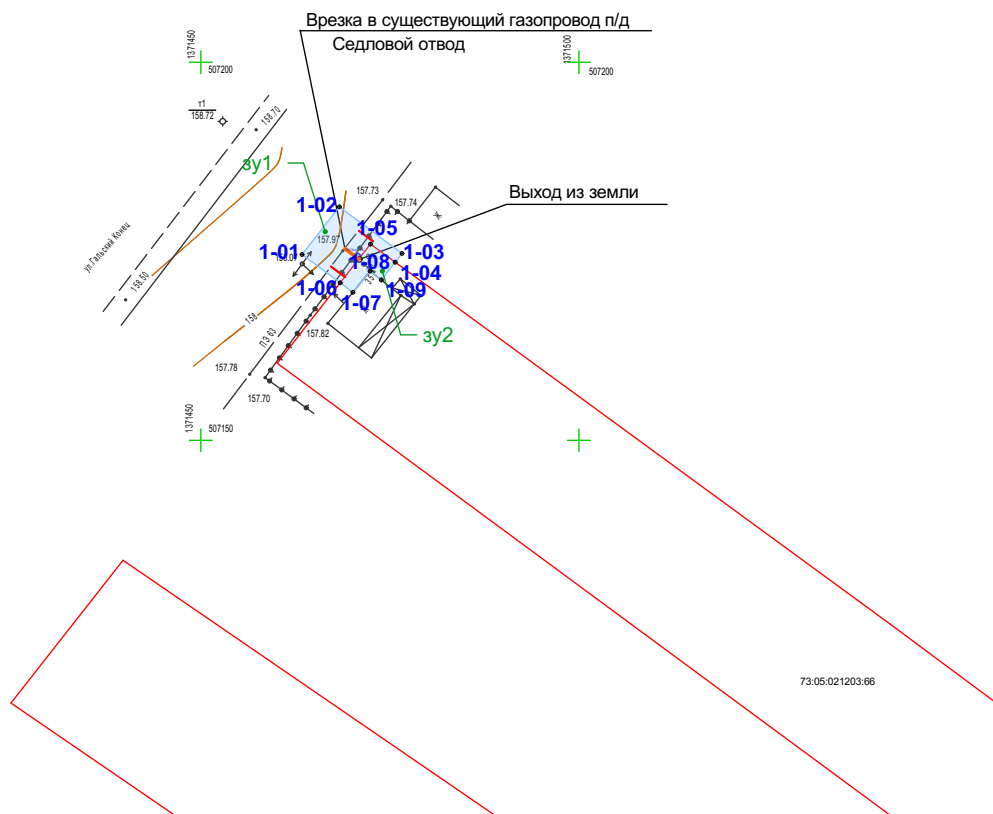
Согласовано					
Инов. № подл.	Подп. и дата	Взам. инв. №			

						Газопровод-ввод от точки врезки по ул. Гальский Конец до границы земельного участка жилого дома по адресу: Ульяновская область, Карсунский район, с.Белозерье, ул. Гальский Конец, д. 35				
Изм. Кол.уч.		Лист	№ док.	Подп.	Дата	Основная часть проекта межевания. Чертеж межевания территории.		Стадия	Лист	Листов
ГИП		Карягин						П		
ГАП		Зайцев				Линии отступа от красных линий в целях определения мест допустимого размещения зданий, строений, сооружений		ЗАО "ИКНЗР"		
Разработал		Карягин								
Н. контроль		Зайцев								

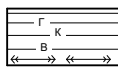
### Границы образуемых и изменяемых земельных участков (1:1000).

Газопровод-ввод от точки врезки по ул. Гальский Конец до границы земельного участка жилого дома по адресу: Ульяновская область, Карсунский район, с.Белозерье, ул. Гальский Конец, д. 35

Приложение №8  
к постановлению Администрации р.п. Карсун  
от "\_\_\_\_\_" \_\_\_\_\_ 2017г.  
№ \_\_\_\_\_



красные линии линейного объекта;



линии, обозначающие дороги, улицы, проезды, линии связи, объекты инженерной и транспортной инфраструктур, проходы к водным объектам общего пользования и их береговым полосам;







координаты поворотных точек



объект планируемого размещения местного значения (газопровод);



полоса отвода (временная на период строительства);

Подп. и дата						Газопровод-ввод от точки врезки по ул. Гальский Конец до границы земельного участка жилого дома по адресу: Ульяновская область, Карсунский район, с.Белозерье, ул. Гальский Конец, д. 35		
	Изм.	Колуч.	Лист	№доку.	Подп.		Дата	
Инв. № подл.	ГИП		Карягин		Основная часть проекта межевания. Чертеж межевания территории.	Стадия	Лист	Листов
	ГАП		Зайцев			П		
	Разработал		Карягин		Границы образуемых и изменяемых земельных участков	ЗАО "ИКНЗР"		
	Н. контроль		Зайцев					

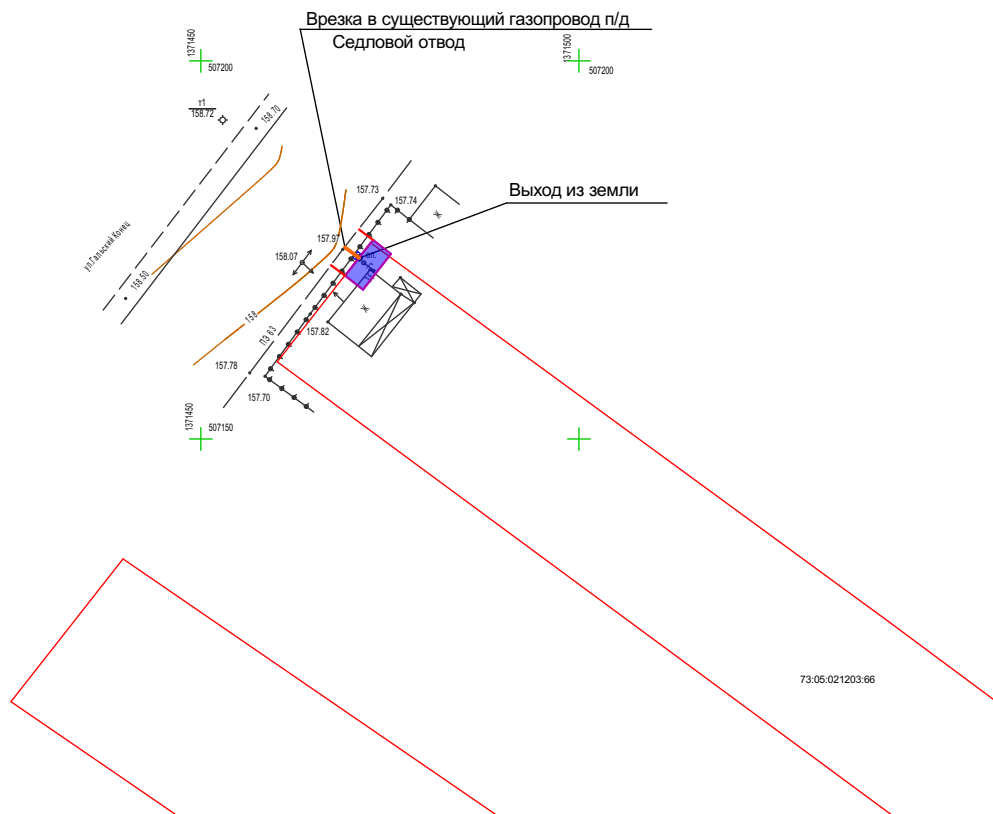
# Основная часть проекта межевания.

## Чертеж межевания территории.

### Границы зон действия публичных сервитутов (1:1000).

Газопровод-ввод от точки врезки по ул. Гальский Конец до границы земельного участка жилого дома по адресу: Ульяновская область, Карсунский район, с.Белозерье, ул. Гальский Конец, д. 35

Приложение №9  
к постановлению Администрации р.п. Карсун  
от " " 2017г.  
№




#### Условные обозначения:



красные линии линейного объекта;



границы существующих земельных участков, зарегистрированных в ГКН, номер земельного участка п/п;



границы зон действия публичных сервитутов;



объект планируемого размещения местного значения (газопровод);

Согласовано

Взам. инв. №

Подп. и дата

Инв. № подл.

						Газопровод-ввод от точки врезки по ул. Гальский Конец до границы земельного участка жилого дома по адресу: Ульяновская область, Карсунский район, с.Белозерье, ул. Гальский Конец, д. 35		
Изм.	Колуч.	Лист	№ док.	Подп.	Дата	Основная часть проекта межевания. Чертеж межевания территории.		
ГИП	Карягин					П	Лист	Листов
ГАП	Зайцев							
Разработал	Карягин					Границы зон действия публичных сервитутов		
Н. контроль	Зайцев							
						ЗАО "ИКНЗР"		

### Границы существующих земельных участков (1:1000).

Врезка в существующий газопровод п/д  
Седловой отвод

Выход из земли

73.05.021203.66

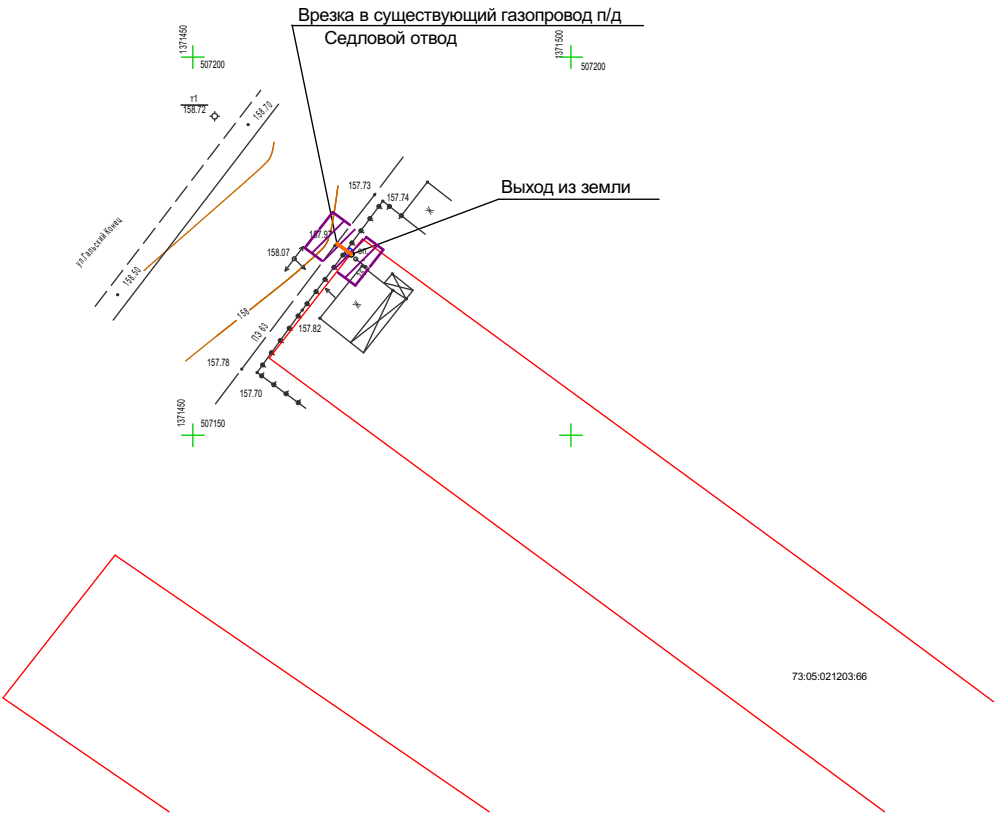


объект планируемого размещения местного значения (газопровод);

Подп. и дата							Газопровод-ввод от точки врезки по ул. Гальский Конец до границы земельного участка жилого дома по адресу: Ульяновская область, Карсунский район, с.Белозерье, ул. Гальский Конец, д. 35			
	Изм.	Колуч.	Лист	№ док.	Подп.	Дата				
Инв. № подл.	ГИП	Карягин					Материалы по обоснованию проекта межевания.	Стадия	Лист	Листов
	ГАП	Зайцев						П		
	Разработал	Карягин					Границы существующих земельных участков	ЗАО "ИКНЗР"		
	Н. контроль	Зайцев								

Материалы по обоснованию проекта межевания.  
Чертеж межевания территории.  
Границы зон с особыми условиями использования территорий (1:1000).

Газопровод-ввод от точки врезки по ул. Гальский Конец до границы земельного участка жилого дома по адресу: Ульяновская область, Карсунский район, с.Белозерье, ул. Гальский Конец, д. 35




Условные обозначения:



объект планируемого размещения местного значения (газопровод);







границы зон с особыми условиями использования территории, (охранные зоны распределительных газопроводов);



границы существующих земельных участков, зарегистрированных в ГКН, номер земельного участка п/п;

Согласовано					
Инв. № подл.	Подп. и дата	Взам. инв. №			

						Газопровод-ввод от точки врезки по ул. Гальский Конец до границы земельного участка жилого дома по адресу: Ульяновская область, Карсунский район, с.Белозерье, ул. Гальский Конец, д. 35					
Изм. Колуч.		Лист № док.		Подп.	Дата	Материалы по обоснованию проекта межевания.			Стадия	Лист	Листов
ГИП		Карягин							П		
ГАП		Зайцев				Границы зон с особыми условиями использования территорий			ЗАО "ИКНЗР"		
Разработал		Карягин									
Н. контроль		Зайцев									

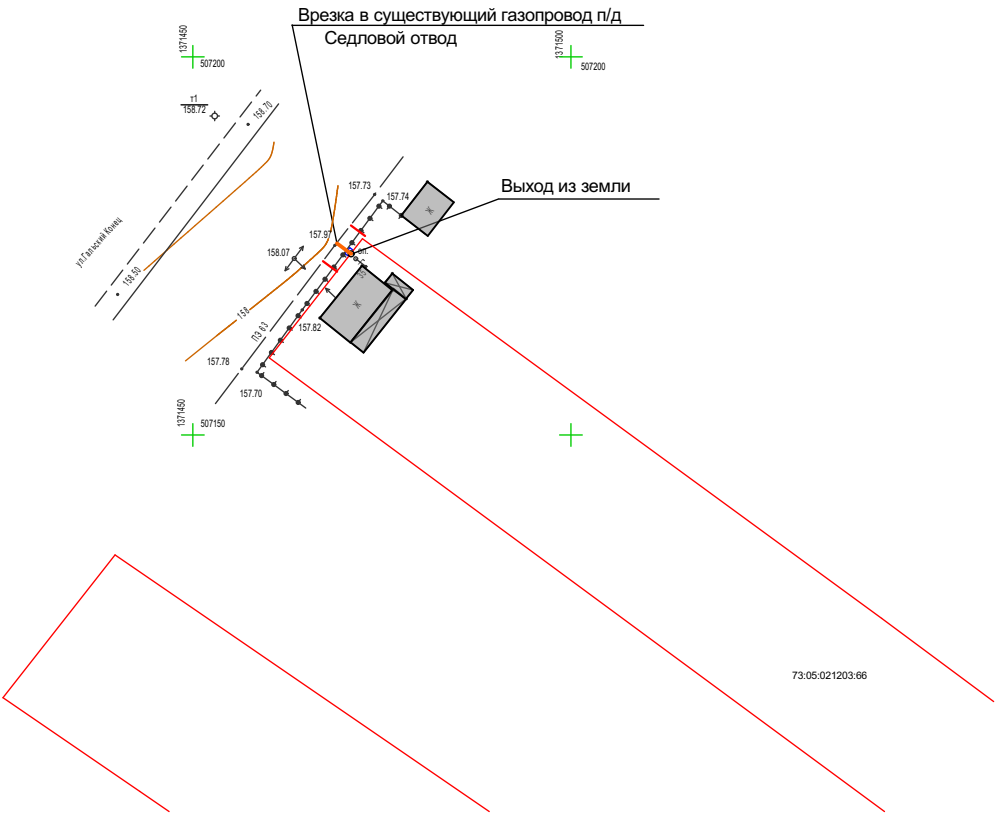


Материалы по обоснованию проекта межевания.

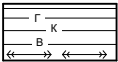
Чертеж межевания территории.

Местоположение существующих объектов капитального строительства (1:1000).

Газопровод-ввод от точки врезки по ул. Гальский Конец до границы земельного участка жилого дома по адресу: Ульяновская область, Карсунский район, с.Белозерье, ул. Гальский Конец, д. 35



Условные обозначения:



линии, обозначающие дороги, улицы, проезды, линии связи, объекты инженерной и транспортной инфраструктуры, проходы к водным объектам общего пользования и их береговым полосам;



существующие объекты капитального строительства;



красные линии линейного объекта;



объект планируемого размещения местного значения (газопровод);



границы существующих земельных участков, зарегистрированных в ГКН, номер земельного участка п/п;





Согласовано					
Инов. № подл.	Подп. и дата	Взам. инв. №			

					Газопровод-ввод от точки врезки по ул. Гальский Конец до границы земельного участка жилого дома по адресу: Ульяновская область, Карсунский район, с.Белозерье, ул. Гальский Конец, д. 35			
	Изм.	Колуч.	Лист	№ док.	Подп.	Дата		
	ГИП		Карягин					
	ГАП		Зайцев					
	Разработал		Карягин					
	Н. контроль		Зайцев					
Материалы по обоснованию проекта межевания.							Стадия	Лист
							П	
Местоположение существующих объектов капитального строительства							Листов	
							ЗАО "ИКНЗР"	

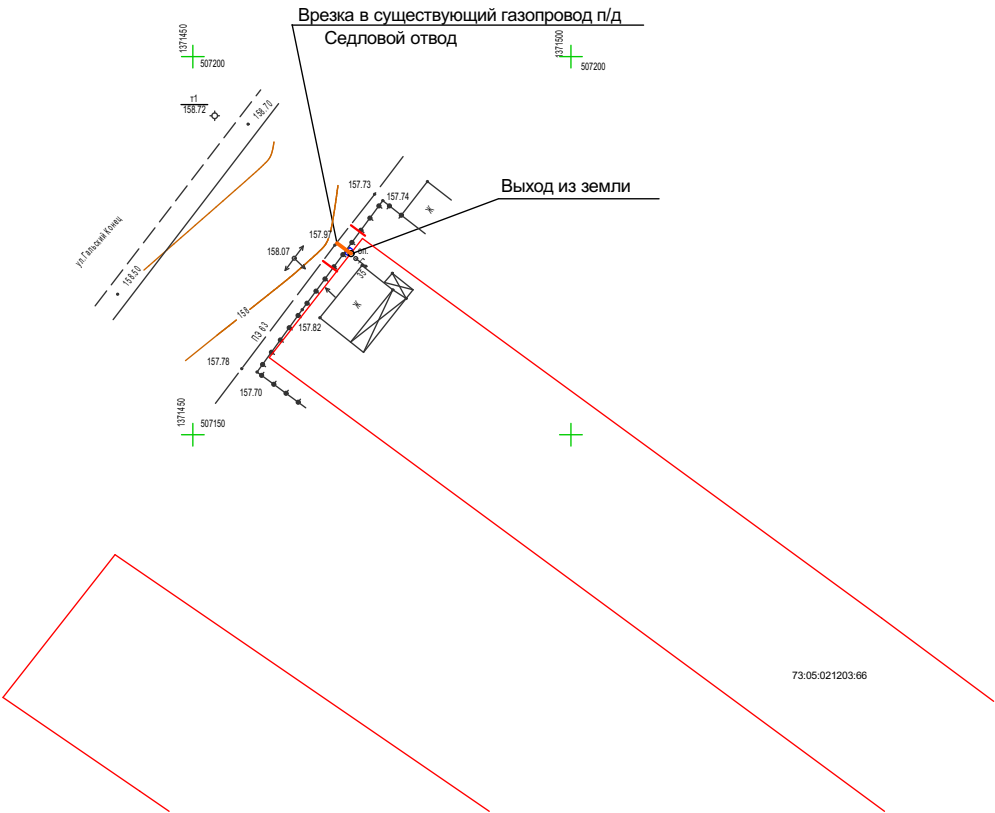
Газопровод-ввод от точки врезки по ул. Гальский Конец до границы земельного участка жилого дома по адресу: Ульяновская область, Карсунский район, с.Белозерье, ул. Гальский Конец, д. 35



границы существующих земельных участков, зарегистрированных в ГКН,  
номер земельного участка п/п;

						Газопровод-ввод от точки врезки по ул. Гальский Конец до границы земельного участка жилого дома по адресу: Ульяновская область, Карсунский район, с.Белозерье, ул. Гальский Конец, д. 35			
Изм.	Колуч.	Лист	№ док.	Подп.	Дата	Материалы по обоснованию проекта межевания.	Стадия	Лист	Листов
ГИП		Карягин					П		
ГАП		Зайцев							
Разработал		Карягин				Границы особо охраняемых природных территорий	ЗАО "ИКНЗР"		
Н. контроль		Зайцев							

Материалы по обоснованию проекта межевания.  
Чертеж межевания территории.  
Границы территорий объектов культурного наследия (1:1000).  
Газопровод-ввод от точки врезки по ул. Гальский Конец до границы земельного участка жилого дома по адресу: Ульяновская область, Карсунский район, с.Белозерье, ул. Гальский Конец, д. 35




Условные обозначения:



красные линии линейного объекта;







объект планируемого размещения местного значения (газопровод);



границы существующих земельных участков, зарегистрированных в ГКН, номер земельного участка п/п;

Примечание: на проектируемой территории границы объектов культурного наследия не установлены.

Согласовано					
Инв. № подл.	Подп. и дата	Взам. инв. №			

						Газопровод-ввод от точки врезки по ул. Гальский Конец до границы земельного участка жилого дома по адресу: Ульяновская область, Карсунский район, с.Белозерье, ул. Гальский Конец, д. 35					
Изм. Колуч.		Лист № док.		Подп.	Дата	Материалы по обоснованию проекта межевания.			Стадия	Лист	Листов
ГИП ГАП		Карягин Зайцев		 					П		
Разработал Н. контроль		Карягин Зайцев		 		Границы территорий объектов культурного наследия			ЗАО "ИКНЗР"		